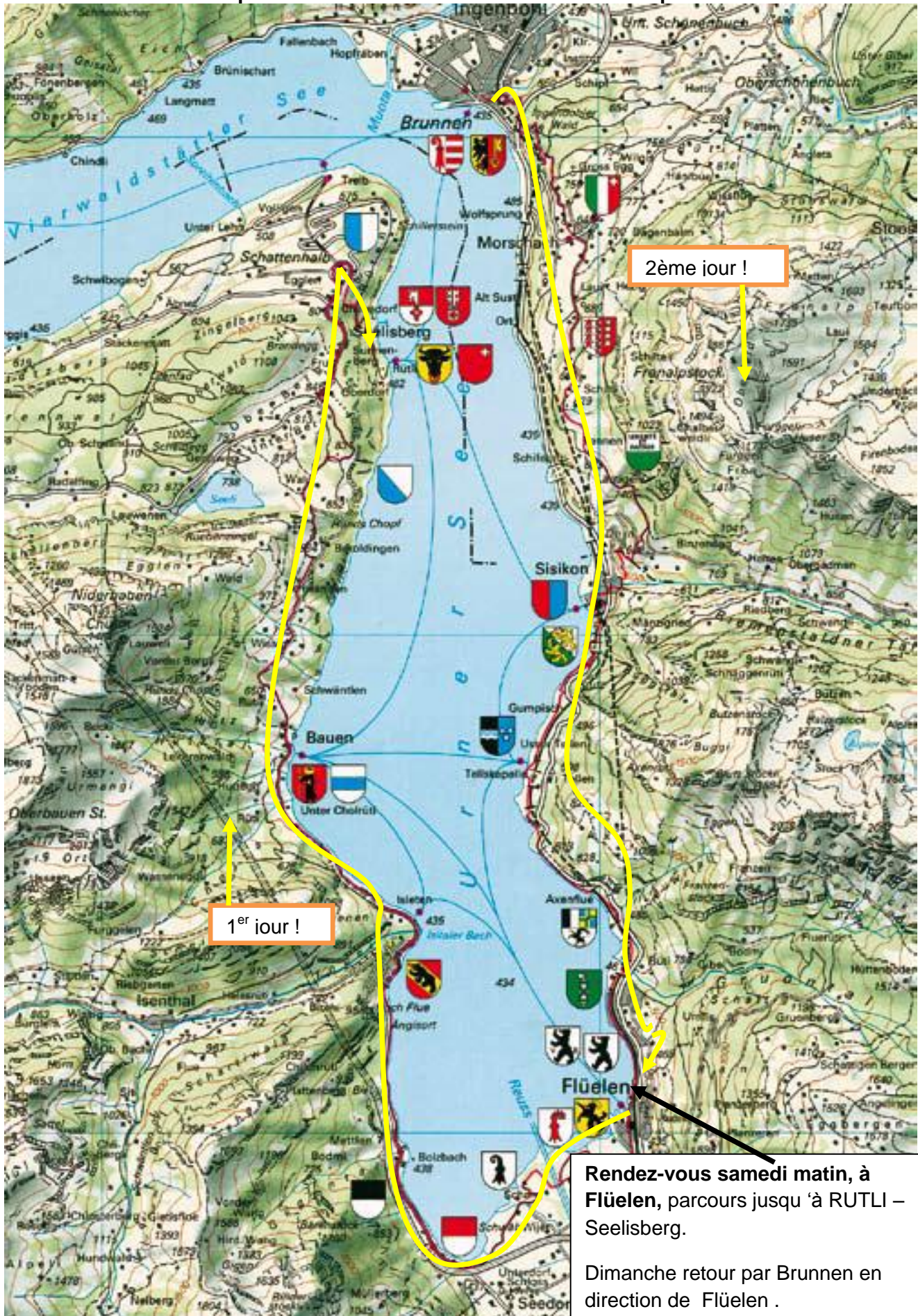


**LA VOIE SUISSE 35km ! : PARCOURS DENIVELLATION.**  
**Nous allons parcourir +/- le même dénivelé le samedi que le dimanche !**



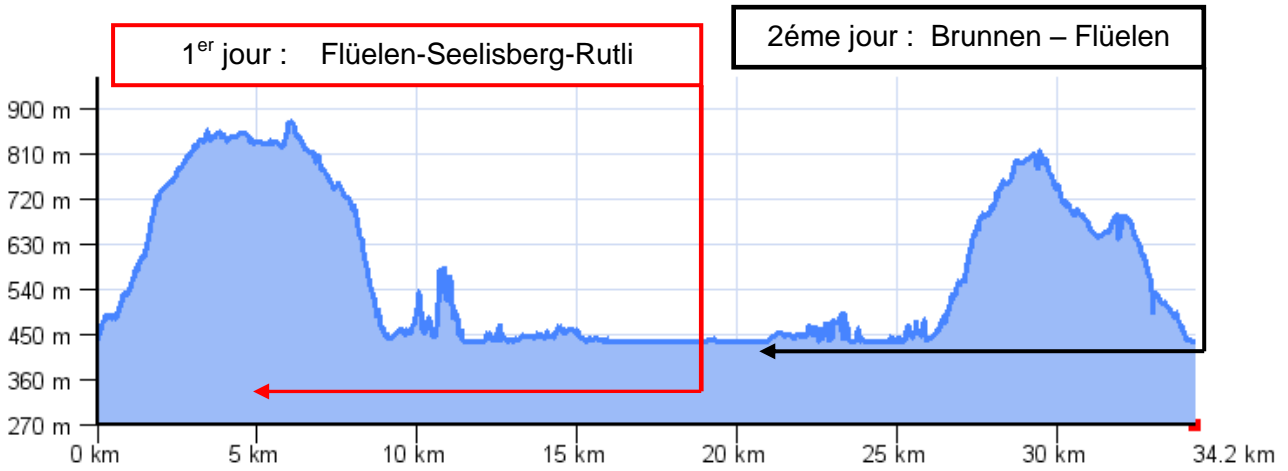
1<sup>er</sup> jour !

2ème jour !


Rendez-vous samedi matin, à Flüelen, parcours jusqu' à RUTLI – Seelisberg.  
Dimanche retour par Brunnen en direction de Flüelen .

# Dénivellation Parcours total Brunnen-Brunnen.

(Le schéma parle de lui même !)



## 99 Weg der Schweiz, Brunnen-Brunnen (Rütli)



1<sup>ère</sup> étape de SAMEDI -

La plus RUDE ! Après 10km l'effort arrive avec une grosse montée sur 3km  
env. 400m de dénivelé !

FLUELEN –BAUEN - RUTLI Brunnen.

**Flüelen– Seedorf – Isleten – Bauen**

**BAUEN – SEELISBERG !!**

**SEELISBERG - RUTLI**

\*\*\*\*\*

2<sup>ème</sup> étape du dimanche

Brunnen – SISIKON - FLUELEN.

**Brunnen– Morschach– Sisikon**

**Sisikon – Chapelle de Tell**

**Chapelle de Tell – Flüelen**

*Nous vous souhaitons beaucoup de plaisir sur ce parcours. ☺*